

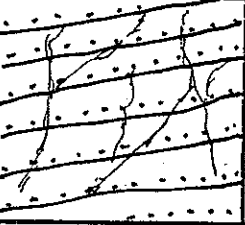






PROFONDITÀ m	LITOLOGIA	DESCRIZIONE
0,00		TERRENO DI COLTIVO, RIMANEGGIATO
0,50		LIVELLO D'ALTERAZIONE: CAPPELLACCIO
0,90		ARENARIA STRATIFICATA
2,10		

Saggio n°1




SCAVO N°1

FIG.4




PROFONDITA m	LITOLOGIA	DESCRIZIONE
0,00		TERRENO DI COLTIVO, RIMANEGGIATO
0,80		LIVELLO D'ALTERAZIONE: CAPPELLACCIO
1,00		ARENARIA STRATIFICATA
1,90		

Saggio n°2

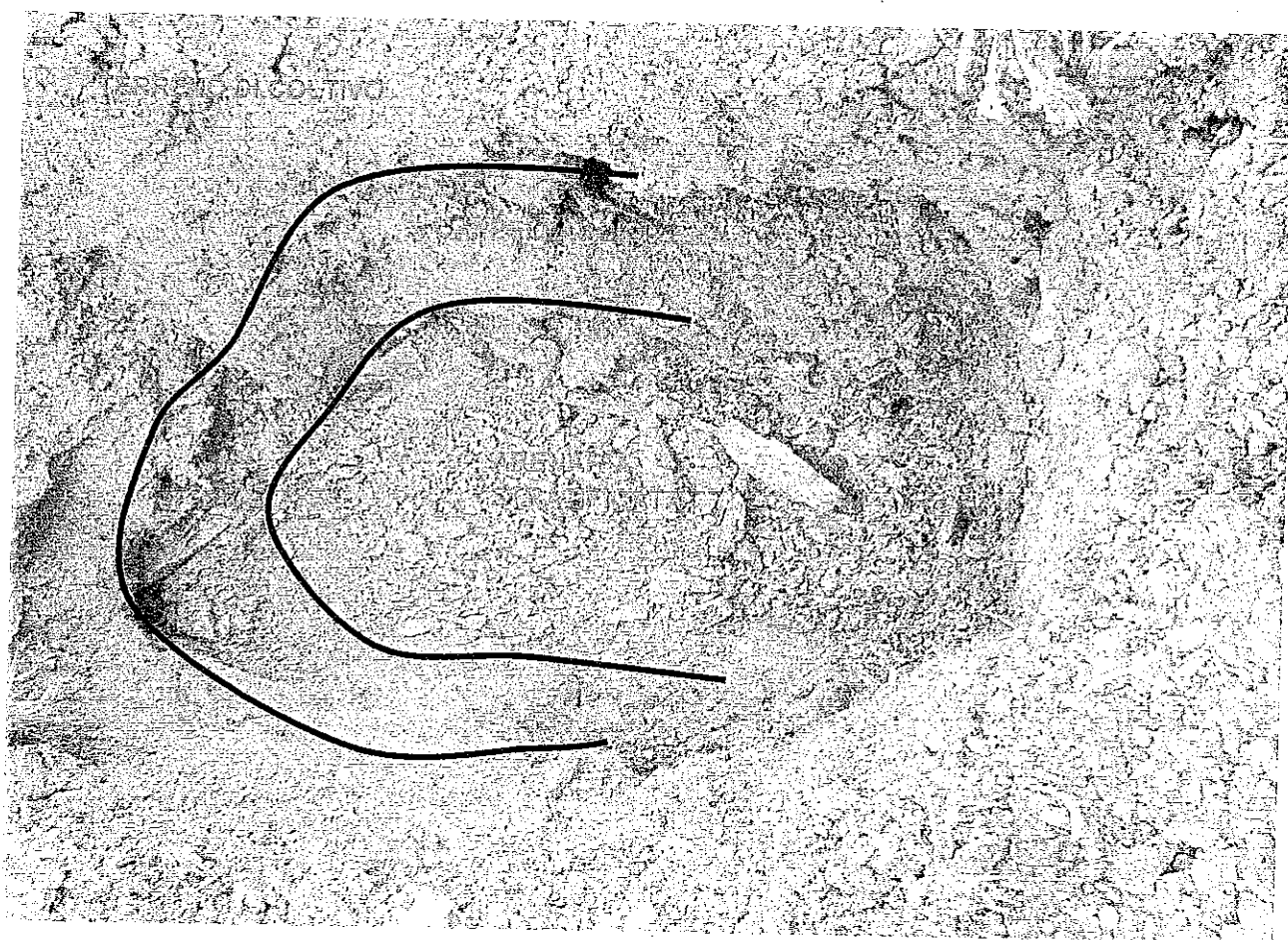


SCAVO N°2

FIG.5

PROFONDITÀ m	LITOLOGIA	DESCRIZIONE
0,00		TERRENO DI COLTIVO, RIMANEGGIATO
0,60		LIVELLO D'ALTERAZIONE: CAPPELLACCIO
1,10		ARENARIA STRATIFICATA
2,00		

Saggio n°3



SCAVO N°3

FIG.6